

REPUBBLICA ITALIANA



Regione Siciliana

Assessorato Regionale del Territorio e dell'Ambiente

DIPARTIMENTO REGIONALE DELL' AMBIENTE

Servizio 2 "PIANIFICAZIONE E PROGRAMMAZIONE AMBIENTALE"

U.O.B.S.2.2 "Pianificazione e programmazione assetto del territorio"

Aggiornamento del Piano Stralcio di Bacino

per l'Assetto Idrogeologico (P.A.I.)

(Art. 67 del D.Lgs. 3 Aprile 2006, n. 152 e ss. mm. ii.)

Conferenza Programmatica del 04-10-2017

(Art. 130 della L.R. n. 6 del 03/05/2001)

Bacino idrografico del Fiume Birgi (051) ed Area Territoriale tra il Bacino

Idrografico del Fiume Birgi ed il Bacino Idrografico del Fiume Lenzi (050)

Area Territoriale tra il Bacino Idrografico del Fiume Birgi

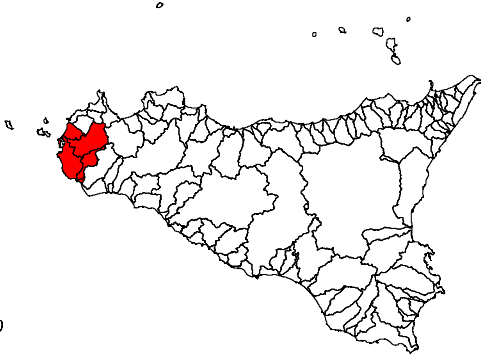
e il Bacino Idrografico del Fiume Mázaro (052)

Bacino Idrografico del Fiume Mázaro e Area Territoriale tra il Bacino

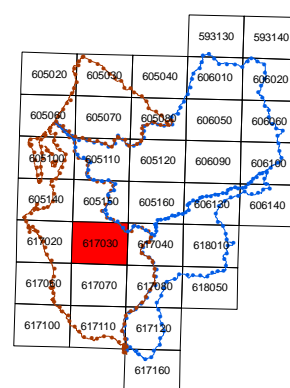
Idrografico del Fiume Mázaro ed il Bacino Idrografico del Fiume Arena (053)

GEOMORFOLOGIA

COMUNE INTERESSATO: MARSALA

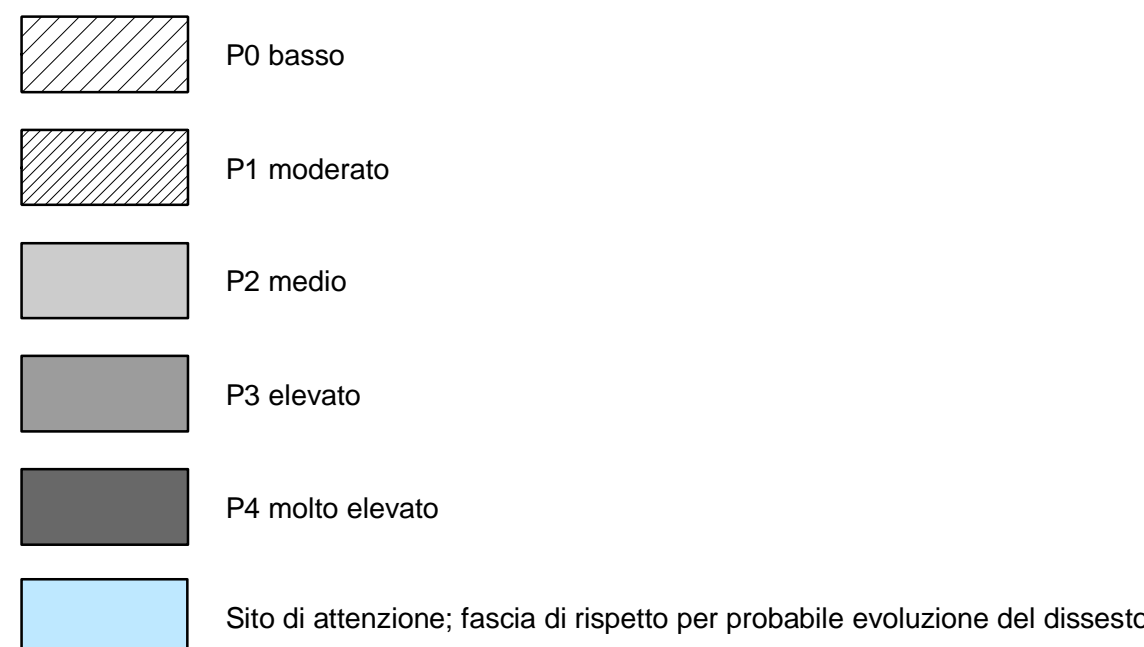


CTR N. 617030 - SCALA 1:10.000
CARTA DELLA PERICOLOSITA' E RISCHIO
COMUNE DI Marsala

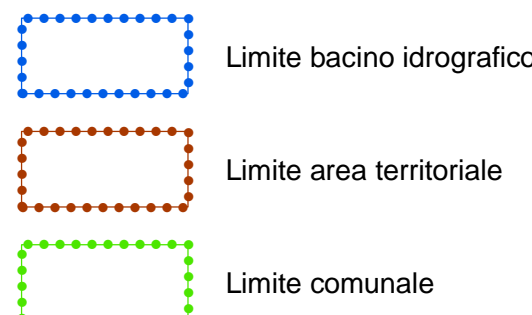
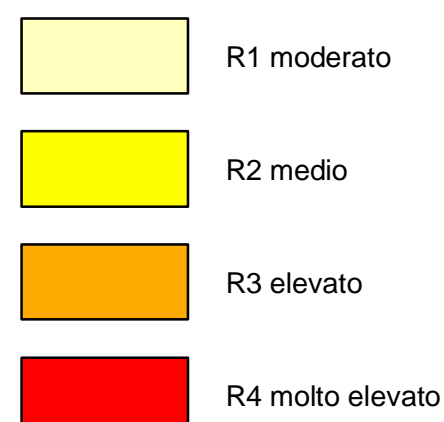


LEGENDA

LIVELLI DI PERICOLOSITA'



LIVELLI DI RISCHIO



C.T.R. (Carta Tecnica Regionale) - Voio ATA 2012/2013